

Leuk dat u één van de wandelroutes van Eemshavenonline gaat lopen.

Deze route heeft als startpunt: Parkeerplaats Juttersweg.

Onderweg kunt u op verschillende punten QR-codes scannen, om meer informatie te krijgen over de activiteiten in de Eemshaven.


Let op: blijf altijd op de openbare wegen, begeef u niet op haventerreinen en hinder geen ander verkeer.



De wandelroute

1. Start de wandelroute bij de parkeerplaats bij de Juttersweg (rode pijl). Vanuit daar vertrekt u in zuidelijke richting en slaat u dan ook rechtsaf. U loopt hier door tot de de splitsing en gaat hier linksaf, de Kwelderweg op.
Let op: neem het fietspad.
2. De Kwelderweg volgt u tot de rotonde.
Tip: de eerste weg naar links (voor de rotonde) is de Oostereemsweg, hier kunt u een kijkje op de dijk nemen om de LNG-terminal te zien. **Scan de QR-code** voor meer informatie.
3. Neem bij de rotonde de tweede afslag en ga de Oostpolder op. Let op: dit is de weg links naast de autoweg.

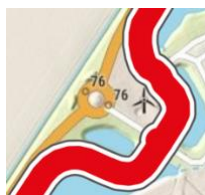
Routedeel 1



Routedeel 3



Routedeel 4



*Lopende over door de haven ziet u vast verschillende energiecentrales en schakelstations. De Eemshaven is een "energiehaven". Meer weten, **scan de QR-code**.*

4. Volg de Oostpolder tot de rotonde bij Google en vervolg de weg. Let op: bij de eerste rotonde bij Google kunt u om de rotonde heen lopen, zie routedeel 4


Wist je dat datacentrums graag in de Eemshaven willen zitten, omdat er altijd voldoende stroom, wind en een verbinding met open water is voor koelwater?

5. Volg de Oostpolder weg en ga de tweede weg links. U loopt nu op de Oostpolderweg. Deze weg volgt u en bij de bocht gaat u rechtsaf de Dijkweg op. U passeert hier dan een tunnel onder de weg door.
6. Na de tunnel houdt u rechts aan om de Dijkweg te blijven volgen.

Routedeel 5



Routedeel 6



Routedeel 7



Routedeel 8



7. Blijf de Dijkweg volgen totdat deze ophoudt in een splitsing. Op de splitsing, rechtsaf, de dijkdoorgang door en de Klaas Wiersumweg op.
8. De Klaas Wiersumweg vervolgt u tot de volgende dijkdoorgang. De dijkdoorgang gaat u door en na de doorgang gaat u rechtsaf. U gaat de Kwelderweg op.
Let op: neem wel het fietspad.

*Ziet u die grote tanks bij het passeren van de dijkdoorgang?
Dit zijn de tanks van Vopak. **Scan de QR-code** voor meer informatie.*



9. Blijf de Kwelderweg volgen tot de rotonde. Steek de rotonde rechtover.
10. Neem daarna de tweede weg links en u bent weer op het startpunt van de route.

***Bedankt voor het wandelen van één van de routes van Eemshavenonline.
Bekijk ook nog de andere routes, met nieuwe QR-codes en locaties om te verkennen.***

Alle routes van Eemshavenonline zijn volledig gratis. Vond u de route nou zo leuk, dan is een kleine donatie voor het onderhouden van de routes, altijd welkom. Scan hiervoor de QR-code.

